

CUENCAS NORTE II

CUENCAS NORTE III

SAN SEBASTIAN/DONOSTIA

FRANCIA

ANDORRA

ANDORRA LA VELLA

CUENCAS INTERNAS DE CATALUÑA

CUENCA DEL DUERO

CUENCAS DEL JUCAR

CUENCA DEL TAJO

TARRAGONA

Mar Mediterráneo

Tortosa

Alcañiz

ZARAGOZA

HUESCA

Barbastro

Calatayud

Tudela

Calahorra

SORIA







LOGROÑO

VITORIA-GASTEIZ




PAMPLONA/IRUNA

Reina

Miranda de Ebro

-  Limite fronterizo
-  Línea de costa
-  Red fluvial
-  Limite cuenca del Ebro
-  Limite cuenca endorreica de Gallocanta
-  Otros limites hidrológicos

**OBJETIVOS DE CALIDAD**

-  Objetivo de calidad C1
-  Objetivo de calidad C2
-  Objetivo de calidad C3



GIS-EBRO  
OFICINA DE PLANIFICACION HIDROLOGICA



Ministerio de Medio Ambiente  
Confederación Hidrográfica del Ebro

PLAN HIDROLOGICO DE LA CUENCA DEL EBRO  
CALIDAD DE LAS AGUAS SUPERFICIALES. OBJETIVOS DE CALIDAD

LAMINA NUMERO  
**46**

ESCALA GRAFICA  
0 10 20 30 40 50 Km.

ESCALA ORIGINAL 1:1.000.000

FECHA DE COMPOSICION:  
JULIO DE 1998

Fuente: Definición de objetivos de calidad en función de los usos para las aguas superficiales de la cuenca del Ebro. C.H.E., 1990. (Modificado)